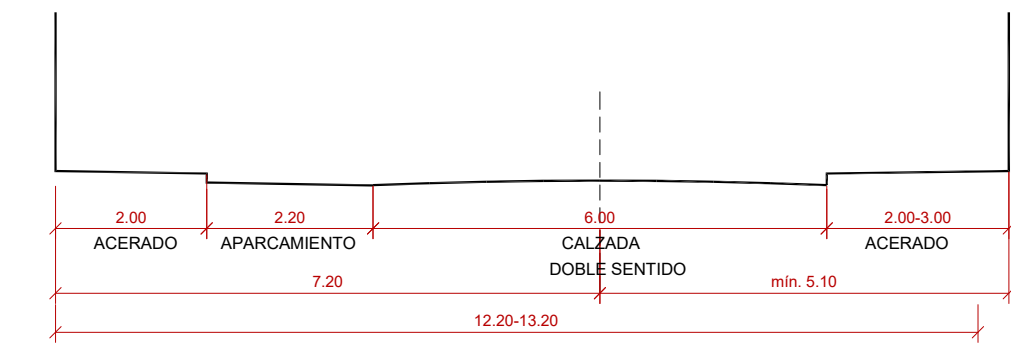
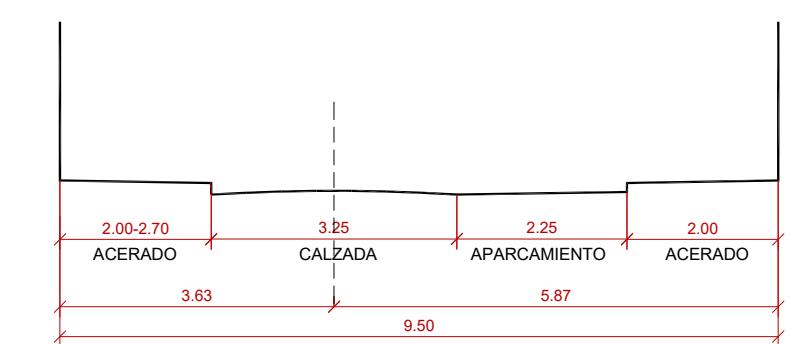


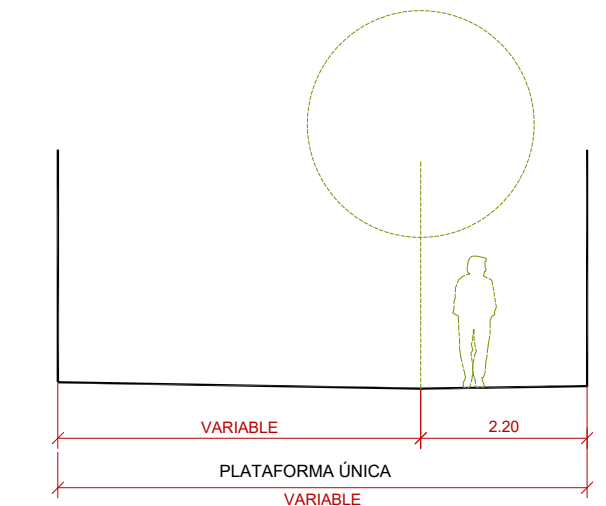
CALLE A1



CALLE A2



CALLE B



CALLE C	9,00 - 9,40 m	CALLE F	8,00 m
CALLE D	10,00 m	CALLE G	9,00 m
CALLE E	9,65 m	CALLE H	9,60 m

# PGOU - FERNÁN NÚÑEZ

PLAN GENERAL DE ORDENACIÓN URBANÍSTICA DE FERNÁN NÚÑEZ

AYUNTAMIENTO de FERNÁN NÚÑEZ

## SECTOR SUNC-R2 ALINEACIONES, RASANTES Y SECCIONES DE VIARIO

EQUIPO REDACTOR: DICIEMBRE 2019

PLANO Arquitectura y Urbanismo SLP ESCALA: 1/1.000

**OU.6.2**  
NUCLEO URBANO