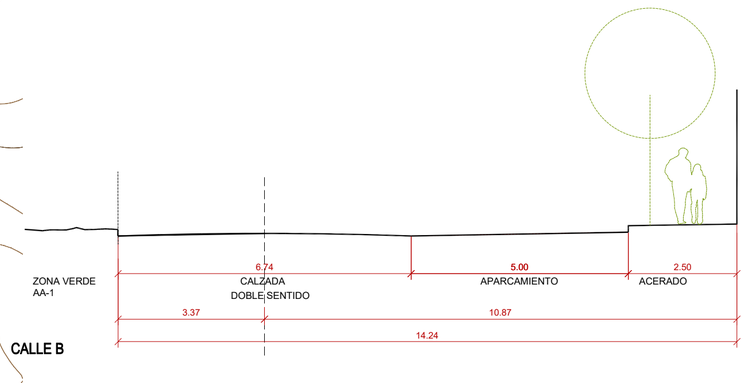

CALLE B

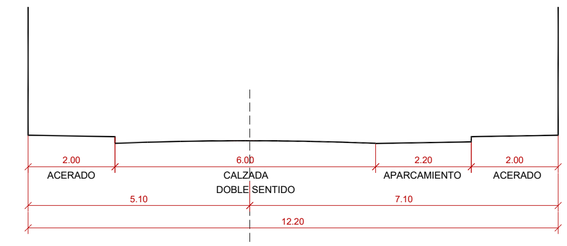

CALLE A

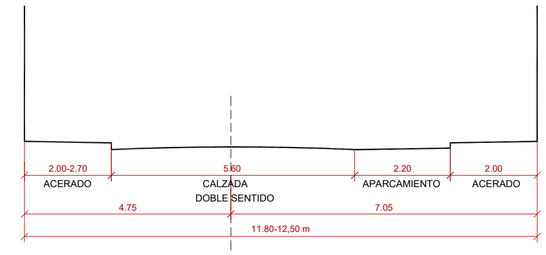

CALLE C

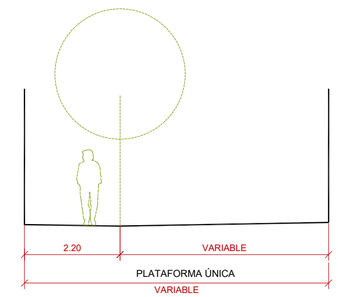

CALLE TIPO D	9,50 m
CALLE TIPO F	8,00 m
CALLE TIPO G	7,50 m

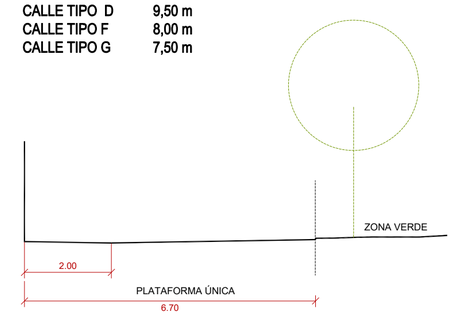

CALLE E

PGOU - FERNÁN NÚÑEZ

PLAN GENERAL DE ORDENACIÓN URBANÍSTICA DE FERNÁN NÚÑEZ

AYUNTAMIENTO de FERNÁN NÚÑEZ

SECTOR SUNC-R1

ALINEACIONES, RASANTES Y SECCIONES DE VIARIO

EQUIPO REDACTOR

DICIEMBRE 2019

PLANEO Arquitectura y Urbanismo SLP

ESCALA: 1/1.000

OU.5.2

NUCLEO URBANO