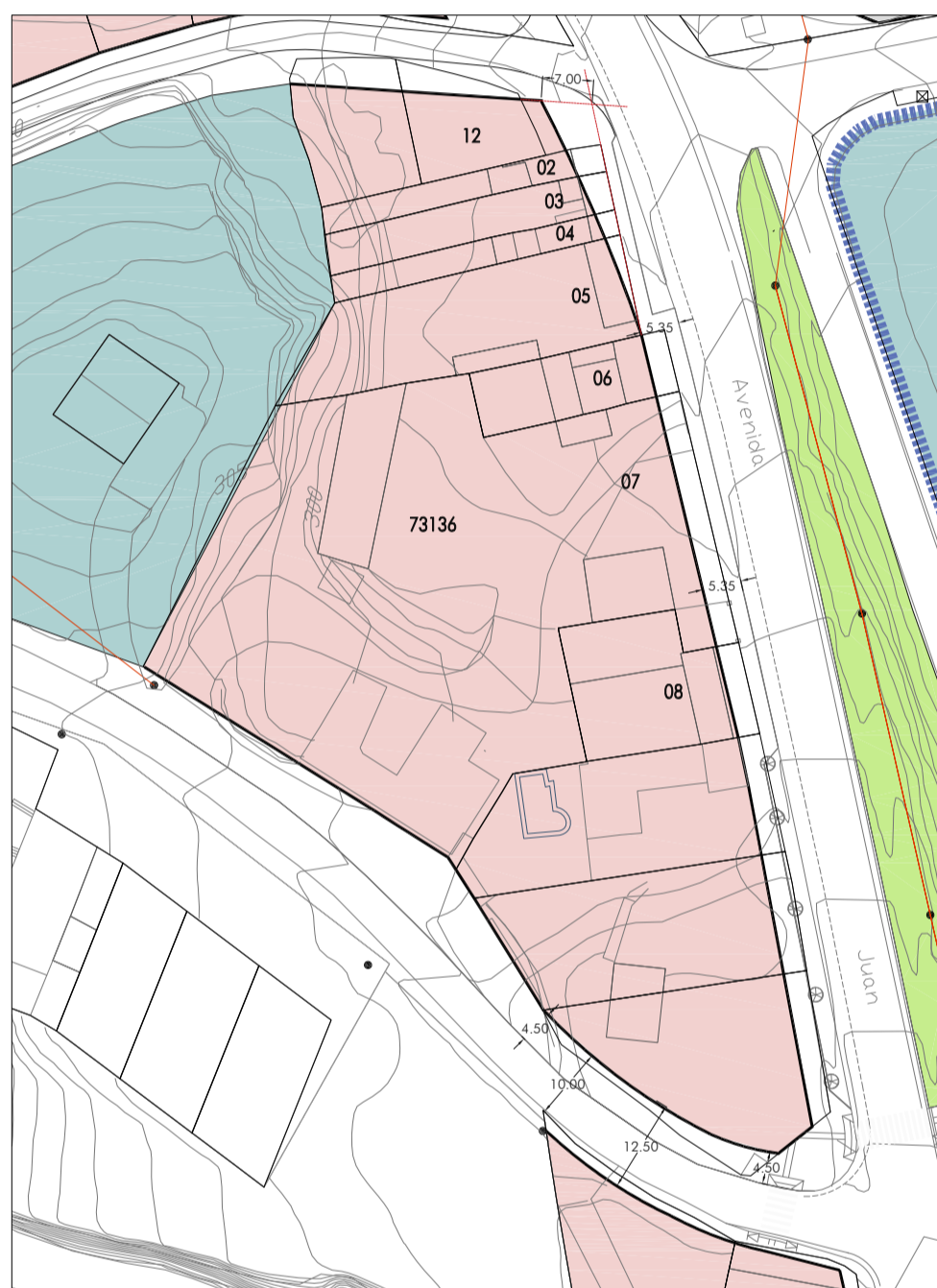
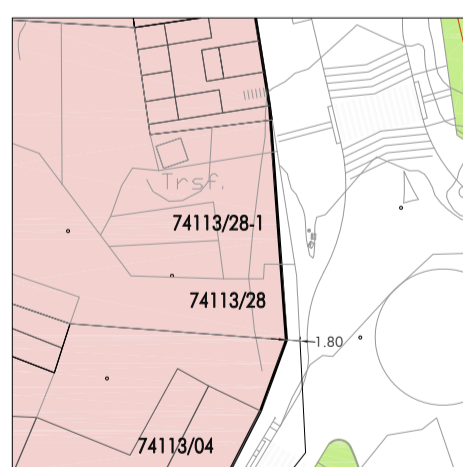


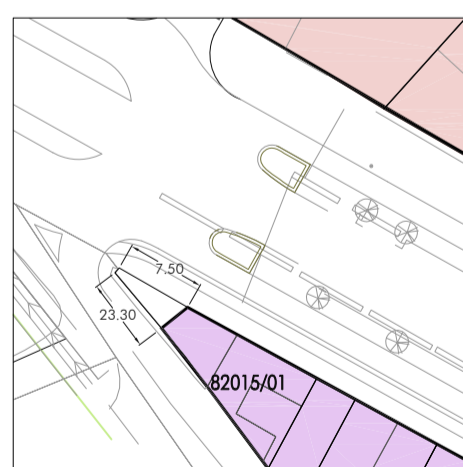
Avd. Juan Carlos I 2, 2a-b-c,4
Camino del Pozuelo 1



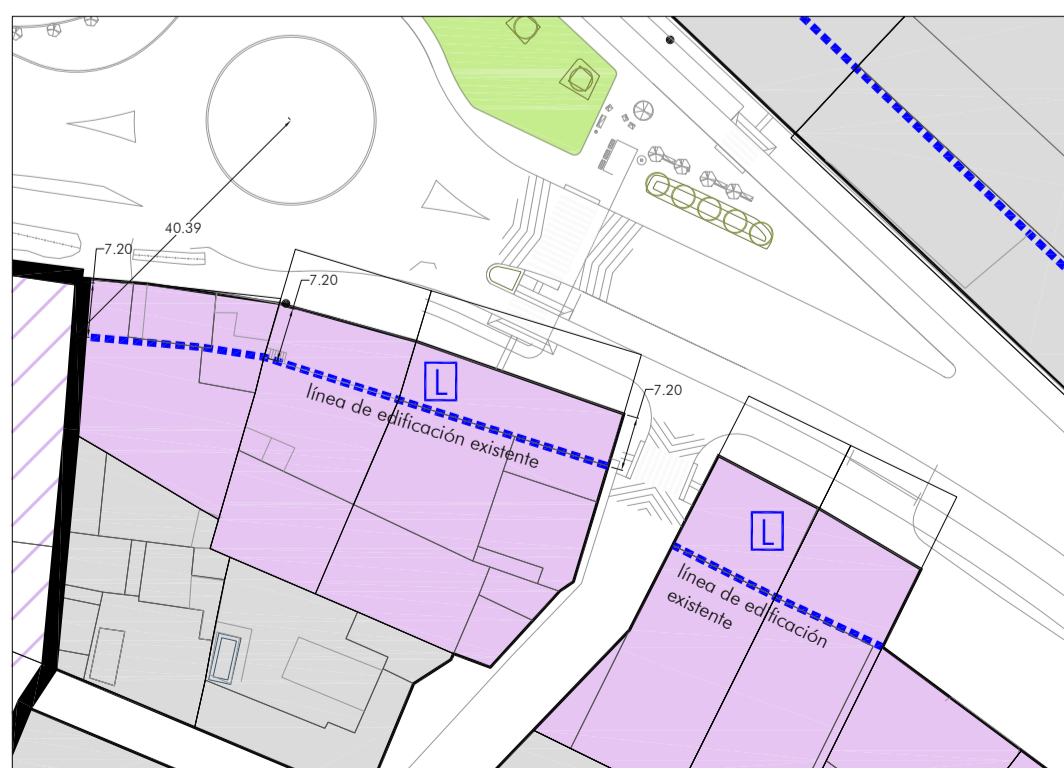
Avd. Juan Carlos I 6-18



Av. Juan Carlos I 28



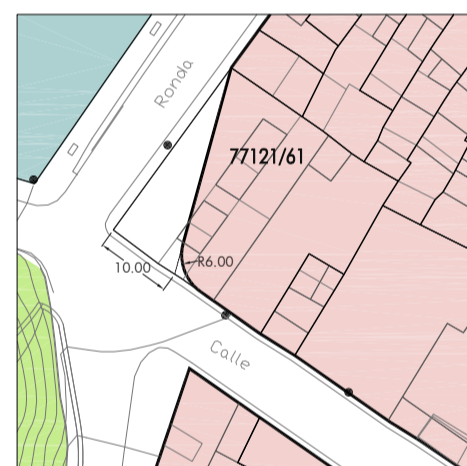
Av. Juan Carlos I 40



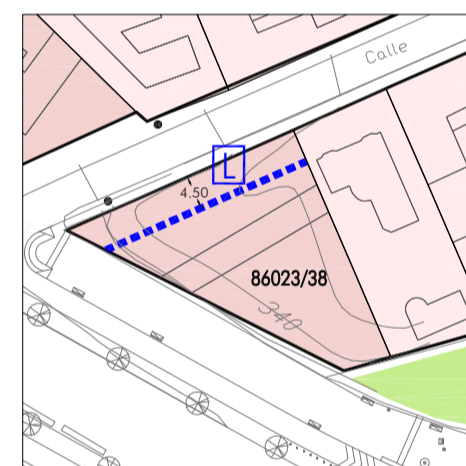
Av. Juan Carlos I 54, 54A y 54B



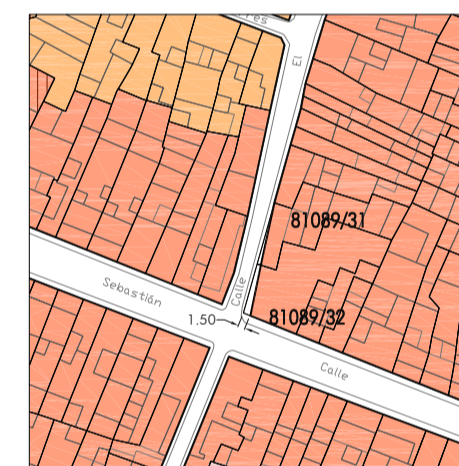
C/Camino de la Estación y C/Calderón de la Barca



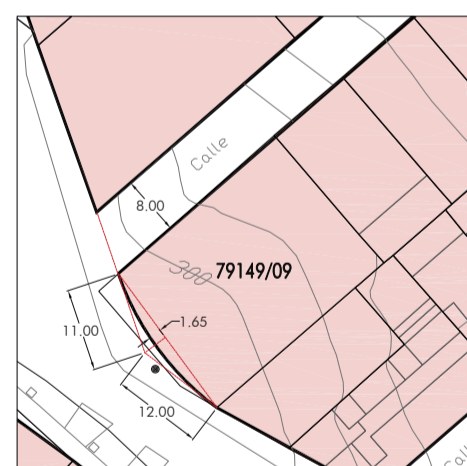
Ronda de las Erillas 2-4-6-8



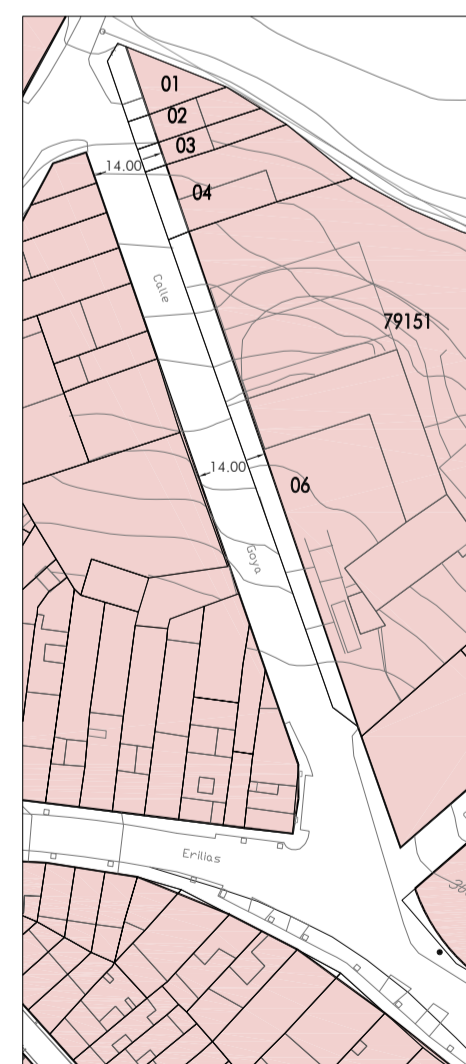
C/Cruz Recia



C/Arenal 2 y San Sebastián 29



Ronda de las Erillas esquina C/Pedro Romero Pavón



C/Muñoz Pérez 97

C/Goya



C/Calderón de la Barca



C/Unamuno y C/Valle Inclán



C/Córdoba

SUELO URBANO Y SUELO URBANIZABLE ORDENADO (SUC, SU-NC, SUB-O)

- SUELO URBANO CONSOLIDADO
 - SUELO URBANO NO CONSOLIDADO
 - SUELO URBANIZABLE ORDENADO
 - LÍMITE DE ACTUACIONES EN SUC
 - ACTUACIÓN AISLADA
 - ÁMBITO DE MEJORA
 - ÁREA DE INCREMENTO DE APROVECHAMIENTO
 - ESPACIOS LIBRES
 - ESPACIOS LIBRES EXISTENTES
 - PARQUES
 - ÁREAS PAISAJÍSTICAS
 - RECINTO FERIAL
 - EQUIPAMIENTO
 - EQUIPAMIENTOS EXISTENTES
 - EDUCATIVO
 - DEPORTIVO
 - SOCIAL
 - INFRAESTRUCTURAS Y SERVICIOS
 - CAMBIO DE ORDENANZA EN LA MISMA MANZANA
- ALTURAS DE LA EDIFICACIÓN
 - 2 plantas
 - 3 plantas
 - 4 plantas
 - ALINEACIÓN A VIAL
 - RETRANQUEO EDIFICACIÓN
 - DOMINIO PRIVADO DE USO PÚBLICO
 - ESPACIO LIBRE